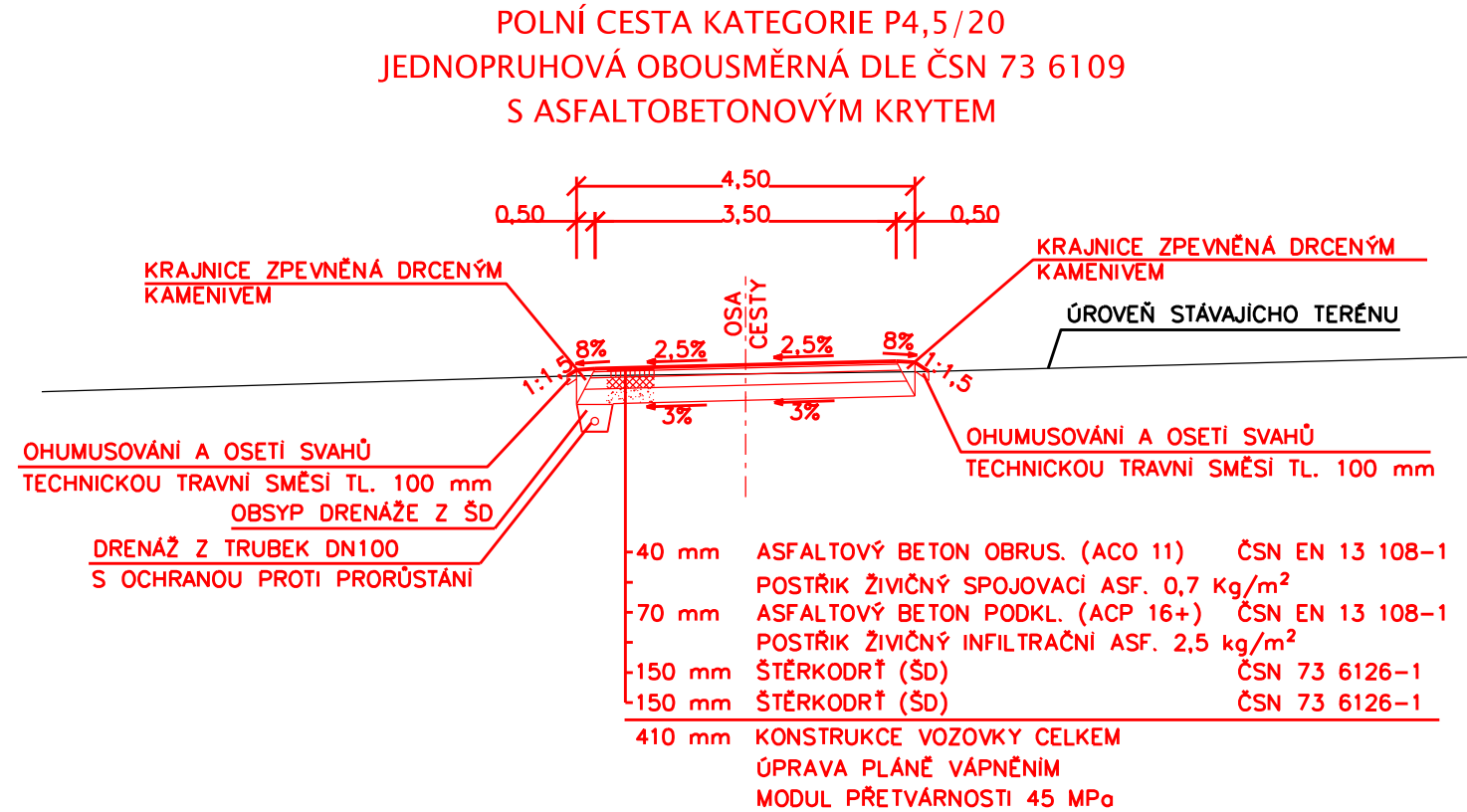
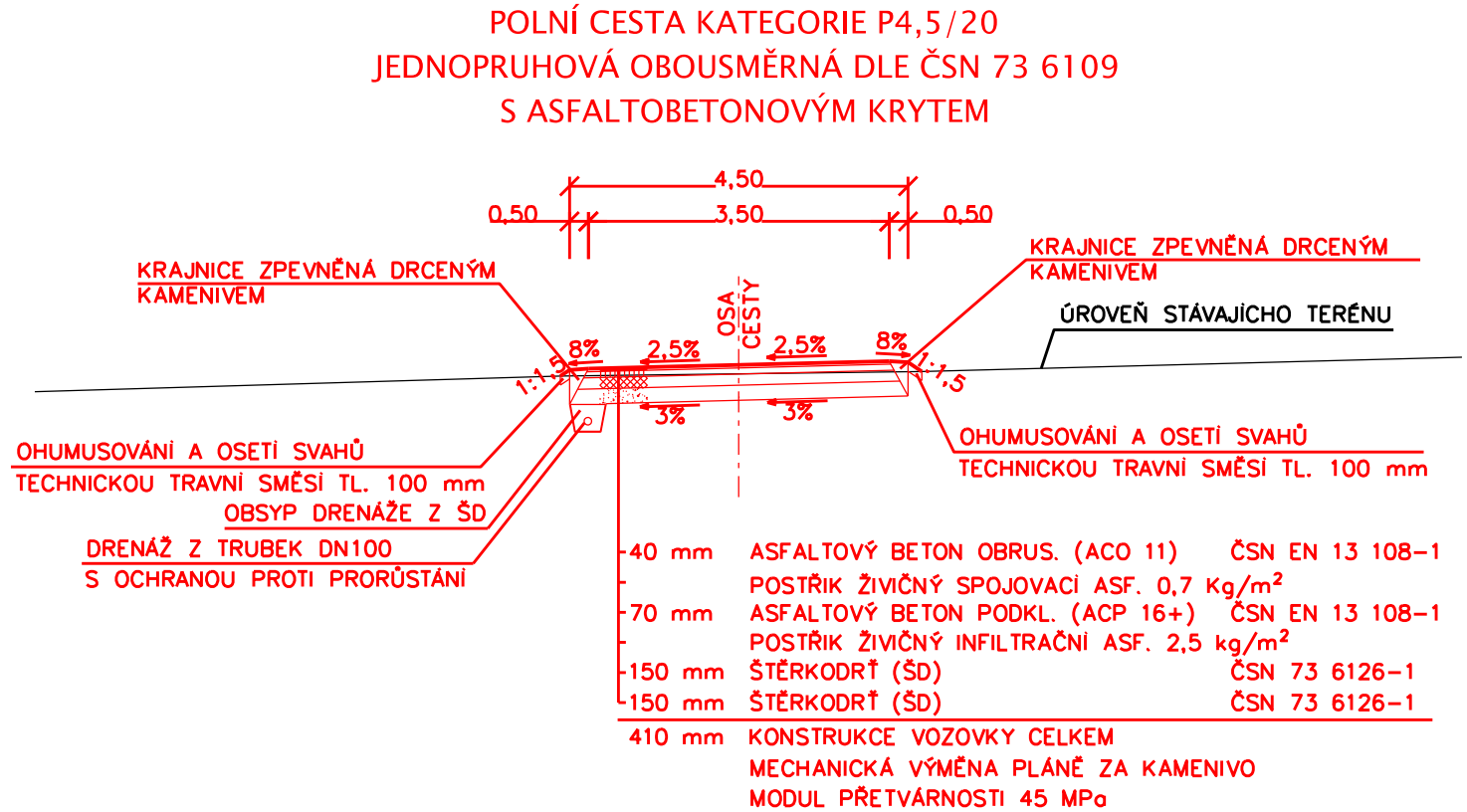


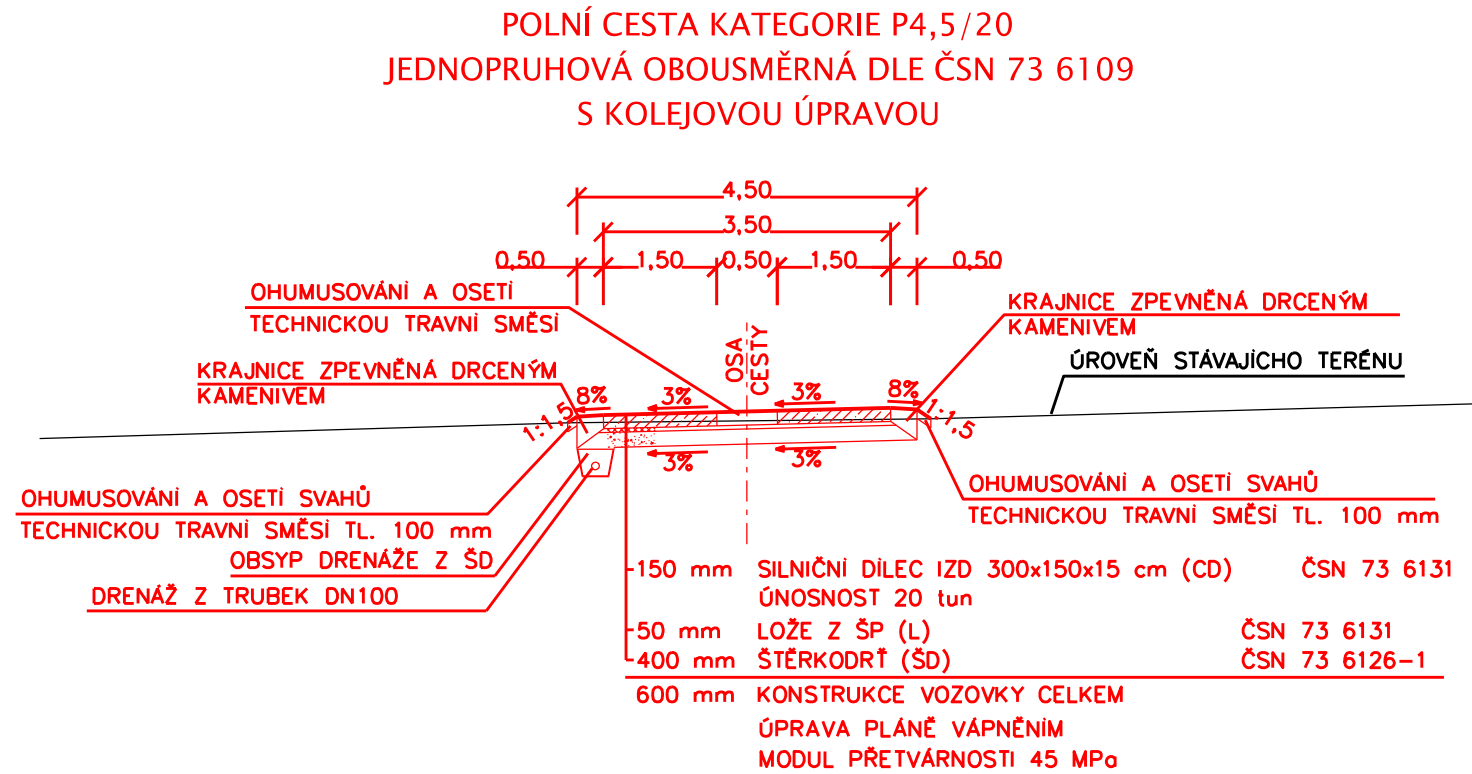
km 0,000 až 0,600 a 0,792 až 0,940



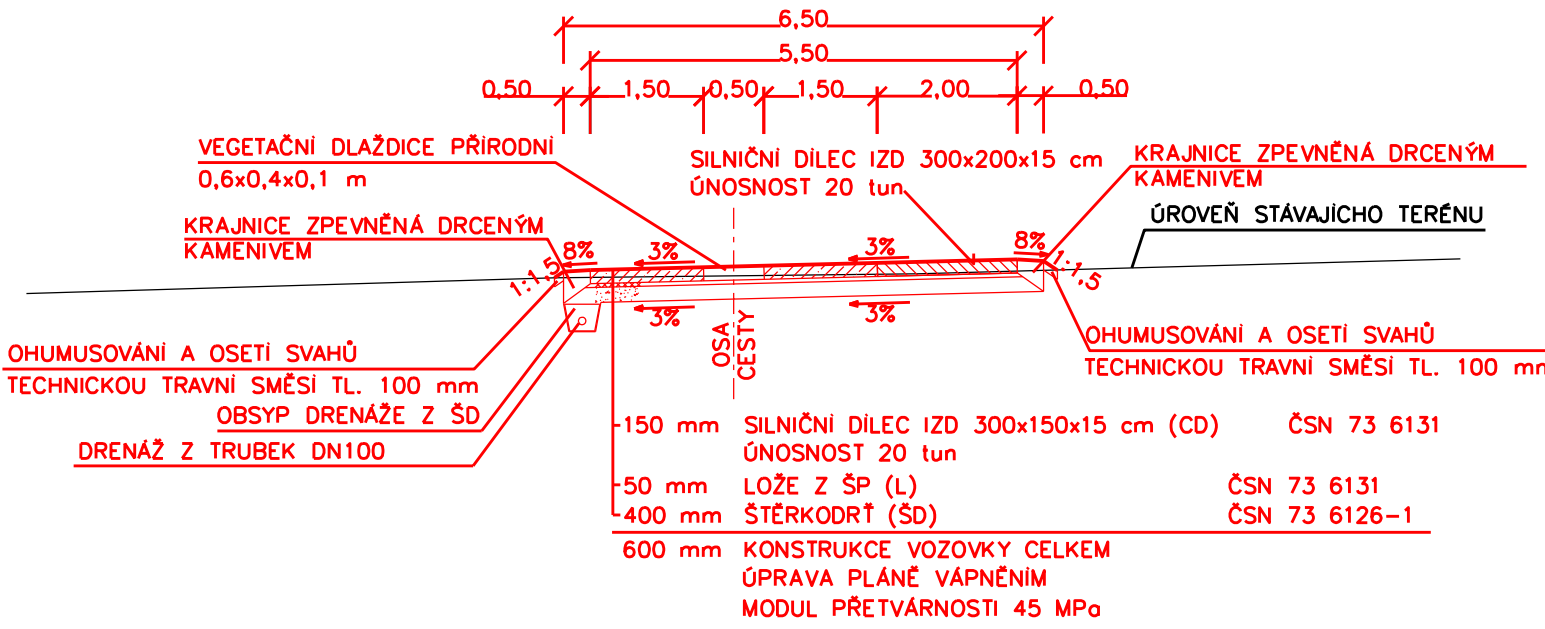
km 0,940 až 1,080



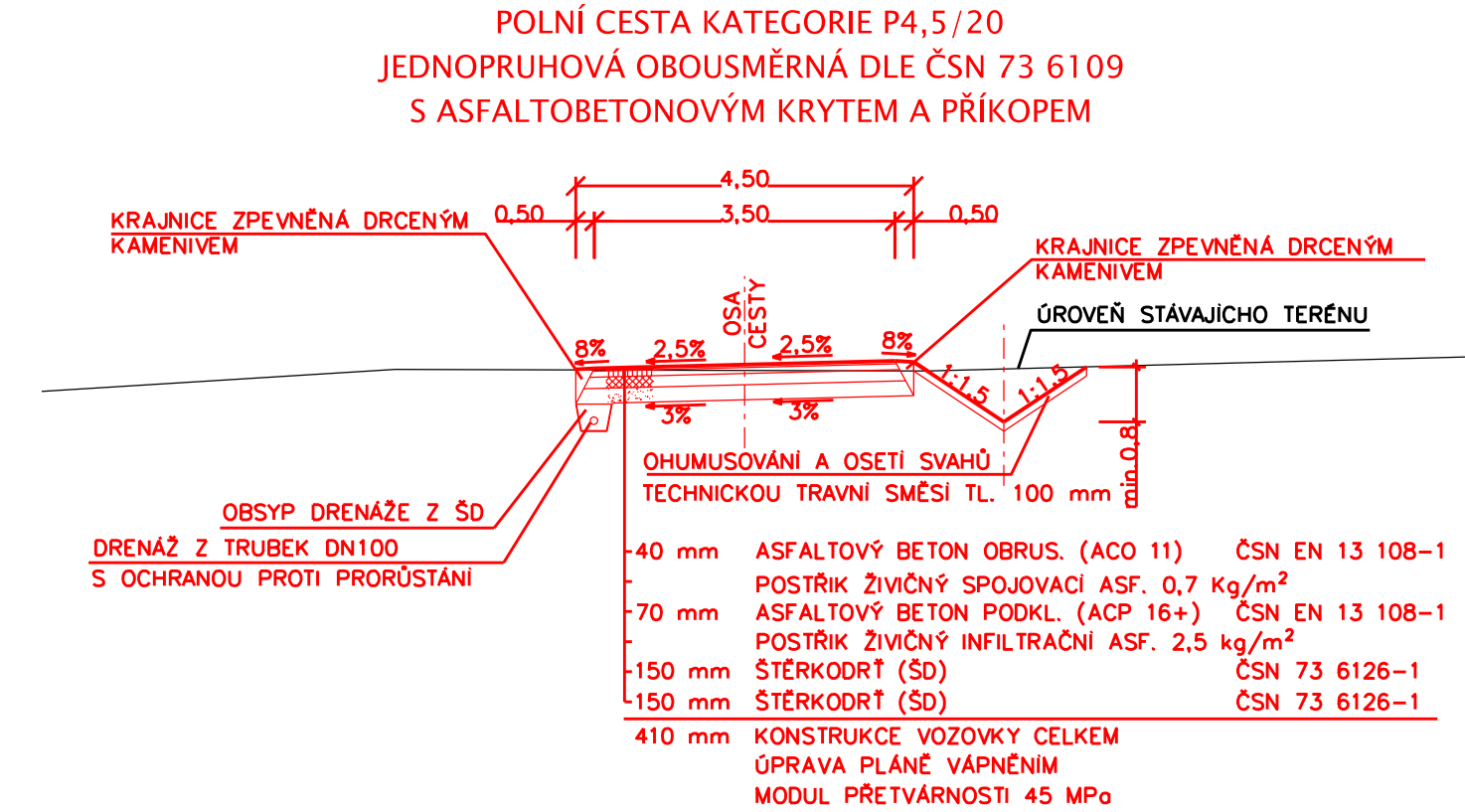
km 1,220 až 1,911



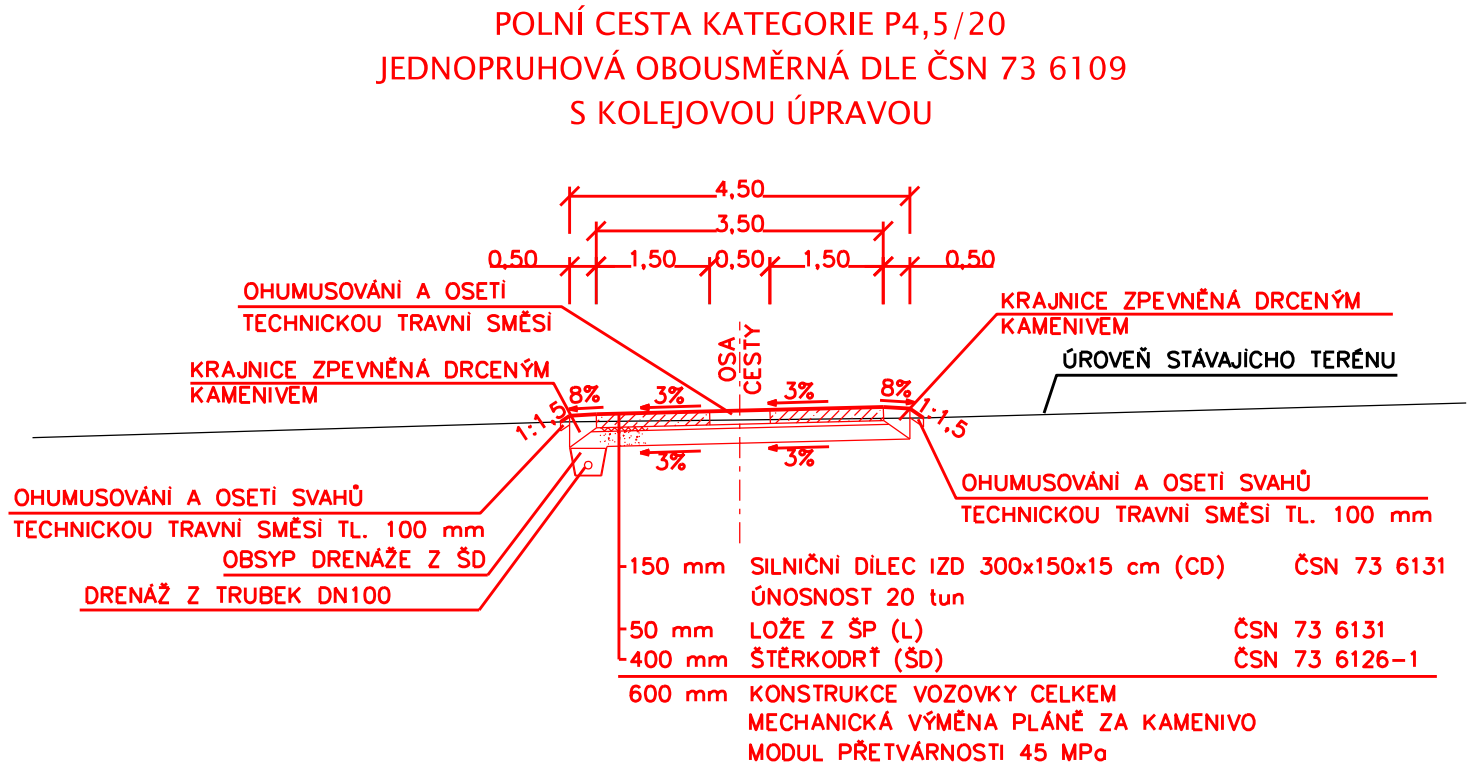
VÝHYBNY 4 a 5
POLNÍ CESTA KATEGORIE P4,5/20
JEDNOPRUHOVÁ OBOUSMĚRNÁ DLE ČSN 73 6109
S KOLEJOVOU ÚPRAVOU



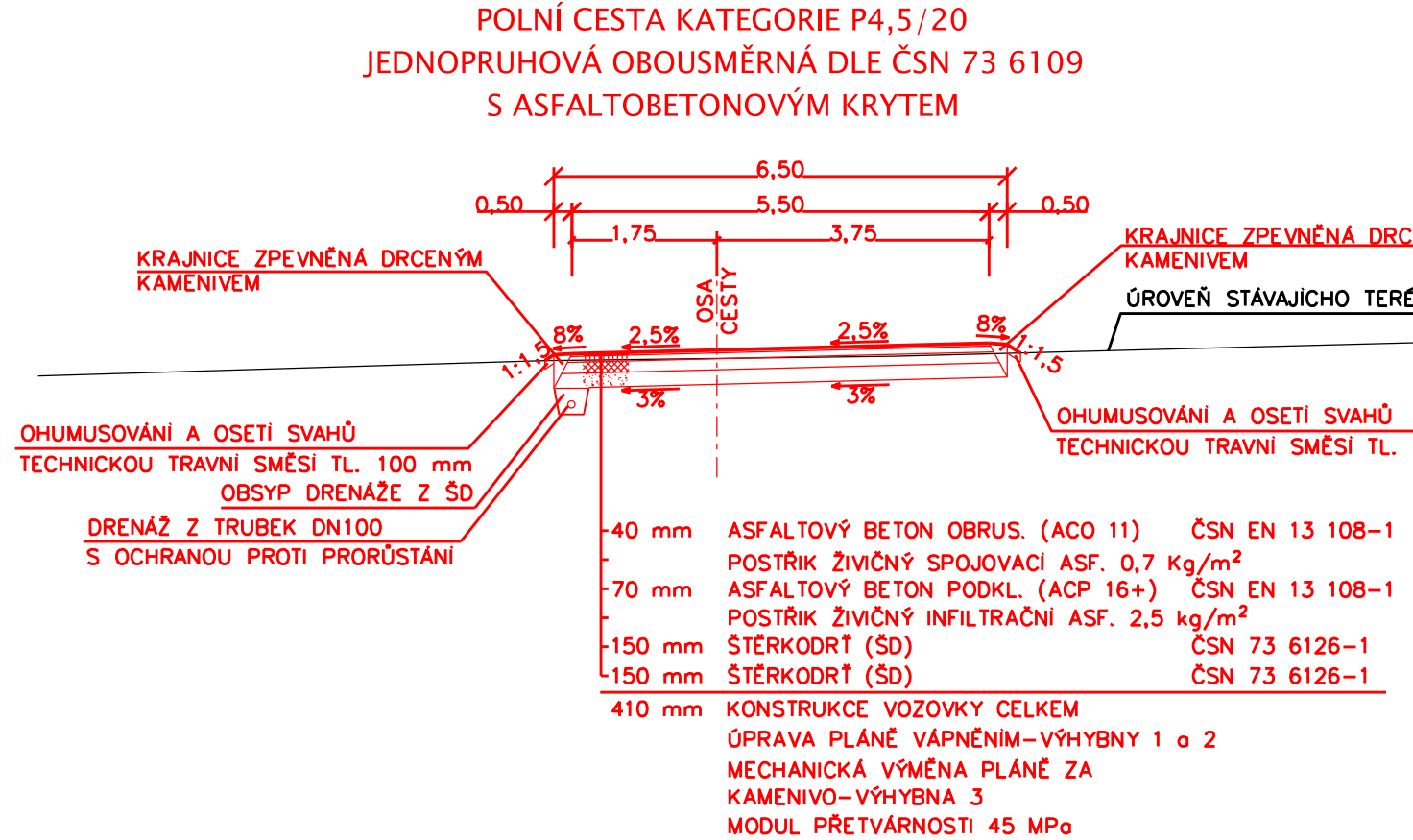
km 0,600 až 0,792



km 1,080 až 1,220



VÝHYBNY 1, 2 a 3



Kótováno v metrech

Výškový systém : Balt po vyrovnání

Souř. systém: JTSK

AKCE:	SUCHÁ NÁDRŽ RN001, REVITALIZACE TOKU REV1 a POLNÍ CESTA C10 v k. ú. NEVŠOVÁ	AGROPROJEKT PSO s.r.o. Slavičkov 1b, 638 00 BRNO Tel.: 533 033 934
KAT. ÚZEMÍ:	NEVŠOVÁ	VED. PROJEKTANT: ING. J. HERMANY
OBEC:	SLAVIČÍN	AUTORIZ. INŽENÝR: ING. I. KULÍSEK
KRAJ:	ZLÍNSKÝ	PROJEKTANT: ING. T. RYL, Ph. D.
OBJEDNATEL:	ČR, SPÚ, KPÚ PRO ZLÍNSKÝ KRAJ, POBOČKA ZLÍN	STUPEŇ: DSP a DPS
OBSAH:	SO-05 POLNÍ CESTA C10 VZOROVÉ PŘÍČNÉ ŘEZY	Č. ZAKÁZKY: 105 - 3087 - 19 DATUM: 11/2020 MĚŘITKO: 1 : 100 PŘÍLOHA: D.1.1.2.2